Radarmeteo S.r.l. – PMI Innovativa
Via Pontemanco, 68
35020 - Due Carrare (PD)
(+39) 049 9125902
info@radarmeteo.com
radarmeteo.com

SERVIZIO DI ALERT EX-POST

Vento forte nella Provincia di Verona

del 01-05-2026

Mappa della Provincia con evidenziati eventuali superamenti soglia (in rosso)

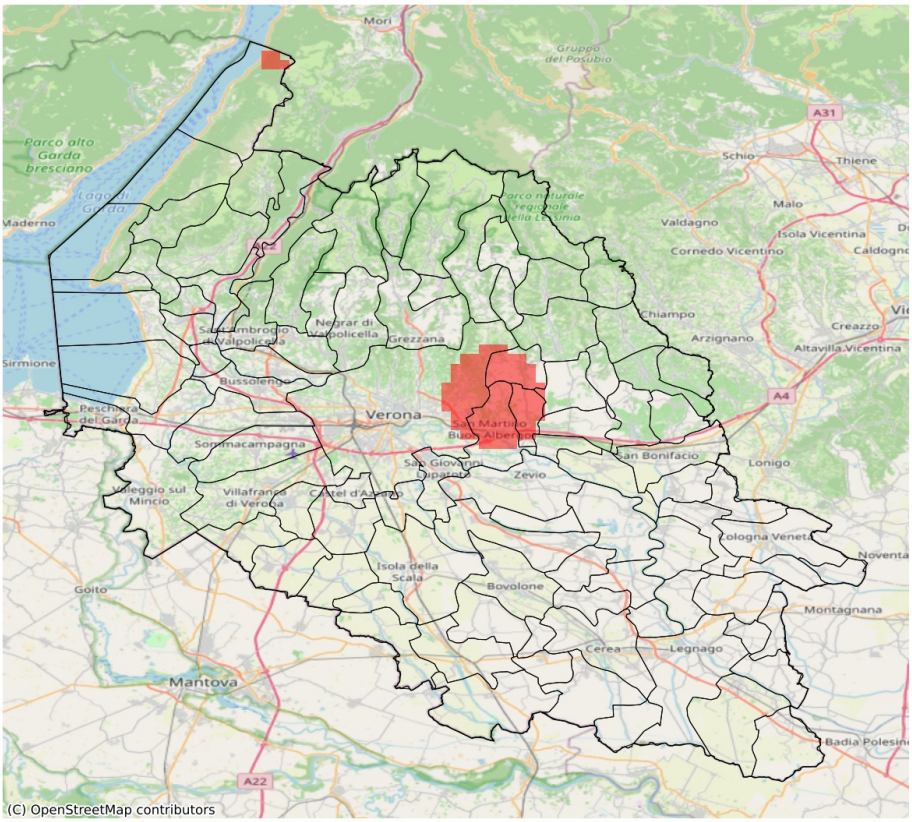

Radarmeteo S.r.l. – PMI Innovativa
Via Pontemanco, 68
35020 - Due Carrare (PD)
(+39) 049 9125902
info@radarmeteo.com
radarmeteo.com

I dati riportati nelle tabelle (valori delle variabili meteorologiche e porzioni comunali interessate dall'avversità) sono elaborati tenendo conto delle sole aree ad uso agricolo al di sotto dei 1200m. Viene data visibilità solamente ai comuni la cui area agricola interessata dall'avversità in oggetto è superiore al 5%. I valori di vento riportati sono a 10m.

Vento forte (m/s) del 01-05-2026				
Comune	**Max**	**Min**	**Media**	**Porzione comunale interessata (%)**
Colognola ai Colli	14	10	11	8
Illasi	15	10	12	13
Lavagno	17	13	15	82
Mezzane di Sotto	17	13	15	84
San Martino Buon Albergo	17	10	14	53
Verona	17	9	11	15

Radarmeteo S.r.l. – PMI Innovativa
Via Pontemanco, 68
35020 - Due Carrare (PD)
(+39) 049 9125902
info@radarmeteo.com
radarmeteo.com

SERVIZIO DI ALERT EX-POST

Siccità (PGRA2023) nella Provincia di Verona

del 01-05-2026

Mappa della Provincia con evidenziati eventuali superamenti soglia (in rosso)

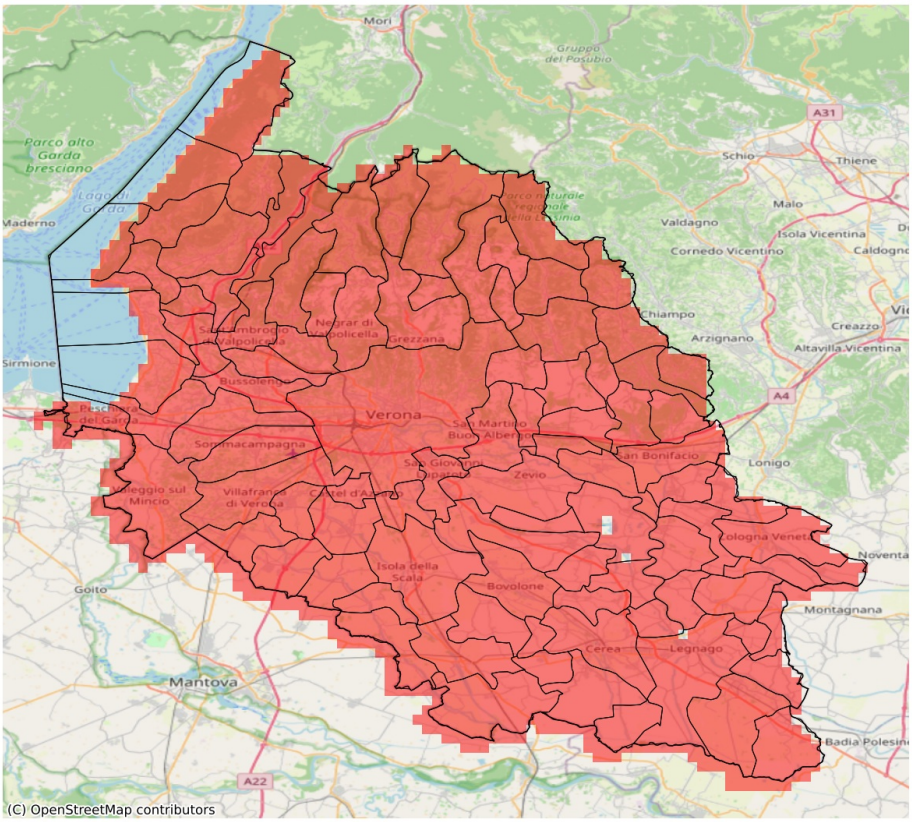

Radarmeteo S.r.l. – PMI Innovativa
Via Pontemanco, 68
35020 - Due Carrare (PD)
(+39) 049 9125902
info@radarmeteo.com
radarmeteo.com

I dati riportati nelle tabelle (valori delle variabili meteorologiche e porzioni comunali interessate dall'avversità) sono elaborati tenendo conto delle sole aree ad uso agricolo al di sotto dei 1200m. Viene data visibilità solamente ai comuni la cui area agricola interessata dall'avversità in oggetto è superiore al 5%.

Precipitazione cumulata in 30 giorni (mm) dal 02-04-2026 al 01-05-2026					
Comune	**Max**	**Min**	**Media**	**Porzione comunale interessata (%)**	**Media 5 anni**
Affi	40	34	37	100	89
Albaredo d'Adige	27	21	24	100	65
Angiari	31	25	27	100	61
Arcole	25	22	24	100	74
Badia Calavena	36	19	26	100	104
Bardolino	36	31	33	100	84
Belfiore	31	22	25	100	75
Bevilacqua	28	23	26	100	64
Bonavigo	26	22	25	100	63
Boschi Sant'Anna	27	24	26	100	62
Bosco Chiesanuova	26	21	24	100	95
Bovolone	34	28	31	100	67
Brentino Belluno	28	19	22	100	85
Brenzone sul Garda	23	19	21	100	85
Bussolengo	33	25	29	100	85
Buttapietra	34	26	30	100	67
Caldiero	28	20	25	100	78
Caprino Veronese	41	23	33	100	84
Casaleone	34	28	30	100	60
Castagnaro	35	26	31	100	71
Castel d'Azzano	31	24	27	100	70
Castelnuovo del Garda	40	28	33	100	83
Cavaion Veronese	36	31	34	100	84
Cazzano di Tramigna	32	21	25	100	83
Cerea	34	28	31	100	60
Cerro Veronese	26	24	25	100	96
Cologna Veneta	23	19	21	100	76
Colognola ai Colli	24	19	22	100	78
Concamarise	32	29	31	100	63
Costermano sul Garda	38	22	32	100	85
Dolcè	39	19	27	100	86
Erbezzo	24	19	22	100	87
Erbè	33	29	30	100	68
Ferrara di Monte Baldo	23	22	23	100	76
Fumane	39	22	31	100	85
Garda	34	26	30	100	85
Gazzo Veronese	32	28	30	100	64
Grezzana	37	22	28	100	94
Illasi	29	20	23	100	83
Isola Rizza	33	28	30	100	64

Radarmeteo S.r.l. – PMI Innovativa
Via Pontemanco, 68
35020 - Due Carrare (PD)
(+39) 049 9125902
info@radarmeteo.com
radarmeteo.com

Precipitazione cumulata in 30 giorni (mm) dal 02-04-2026 al 01-05-2026					
Comune	**Max**	**Min**	**Media**	**Porzione comunale interessata (%)**	**Media 5 anni**
Isola della Scala	34	26	30	100	68
Lavagno	28	20	22	100	82
Lazise	38	31	34	100	82
Legnago	37	25	29	100	60
Malcesine	25	20	23	100	71
Marano di Valpolicella	41	25	32	100	85
Mezzane di Sotto	28	21	24	100	88
Minerbe	27	22	25	100	66
Montecchia di Crosara	29	20	24	100	84
Monteforte d'Alpone	25	20	23	100	81
Mozzecane	33	27	30	100	78
Negrar di Valpolicella	42	21	31	100	84
Nogara	31	28	29	100	66
Nogarole Rocca	34	28	31	100	75
Oppeano	37	29	33	100	69
Palù	40	32	36	100	72
Pastrengo	34	30	32	100	81
Pescantina	39	30	33	100	86
Peschiera del Garda	52	39	45	100	91
Povegliano Veronese	34	25	30	100	74
Pressana	24	20	22	100	71
Rivoli Veronese	40	29	37	100	89
Ronco all'Adige	35	24	28	100	70
Roncà	26	21	23	100	90
Roverchiara	31	24	27	100	62
Roveredo di Guà	22	19	21	100	76
Roverè Veronese	26	22	25	100	98
Salizzole	34	28	30	100	66
San Bonifacio	25	22	24	100	76
San Giovanni Ilarione	35	27	31	100	95
San Giovanni Lupatoto	37	29	33	100	68
San Martino Buon Albergo	36	19	27	100	78
San Mauro di Saline	25	19	22	100	95
San Pietro di Morubio	32	27	29	100	62
San Pietro in Cariano	42	33	38	100	86
San Zeno di Montagna	28	20	23	100	86
Sanguinetto	33	28	30	100	61
Sant'Ambrogio di Valpolicella	41	31	36	100	88
Sant'Anna d'Alfaedo	25	21	23	100	87
Selva di Progno	40	31	36	100	116

Radarmeteo S.r.l. – PMI Innovativa
Via Pontemanco, 68
35020 - Due Carrare (PD)
(+39) 049 9125902
info@radarmeteo.com
radarmeteo.com

Precipitazione cumulata in 30 giorni (mm) dal 02-04-2026 al 01-05-2026					
Comune	**Max**	**Min**	**Media**	**Porzione comunale interessata (%)**	**Media 5 anni**
Soave	24	20	22	100	77
Sommacampagna	32	21	27	100	82
Sona	33	22	28	100	82
Sorgà	33	29	30	100	64
Terrazzo	34	26	29	100	65
Torri del Benaco	26	20	23	100	86
Tregnago	32	21	26	100	93
Trevenzuolo	34	29	32	100	72
Valeggio sul Mincio	40	25	30	100	89
Velo Veronese	34	19	25	100	99
Verona	49	19	30	100	79
Veronella	25	21	22	100	70
Vestenanova	38	33	35	100	113
Vigasio	34	26	31	100	73
Villa Bartolomea	38	26	32	100	67
Villafranca di Verona	33	22	29	100	76
Zevio	40	26	34	100	72
Zimella	25	19	22	100	78

Radarmeteo S.r.l. – PMI Innovativa
Via Pontemanco, 68
35020 - Due Carrare (PD)
(+39) 049 9125902
info@radarmeteo.com
radarmeteo.com

SERVIZIO DI ALERT EX-POST

Indice SPEI3 nella Provincia di Verona

del 01-05-2026

Mappa della Provincia con evidenziati eventuali superamenti soglia (in rosso)

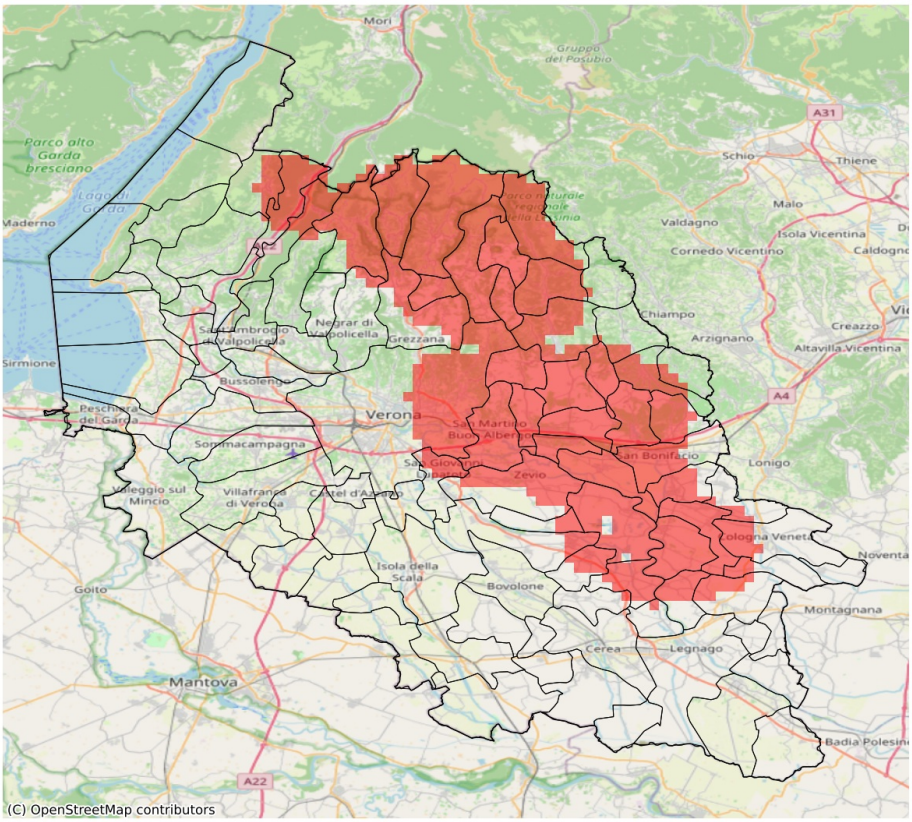

Radarmeteo S.r.l. – PMI Innovativa
Via Pontemanco, 68
35020 - Due Carrare (PD)
(+39) 049 9125902
info@radarmeteo.com
radarmeteo.com

I dati riportati nelle tabelle (valori delle variabili meteorologiche e porzioni comunali interessate dall'avversità) sono elaborati tenendo conto delle sole aree ad uso agricolo al di sotto dei 1200m. Viene data visibilità solamente ai comuni la cui area agricola interessata dall'avversità in oggetto è superiore al 5%. L'indicatore SPEI3 evidenzia condizioni di siccità agricola in base ai valori di precipitazione ed evapotraspirazione accumulati nei 3 mesi precedenti alla data indicata in tabella.

Indice SPEI 3 mesi del 01-05-2026				
Comune	**Max**	**Min**	**Media**	**Porzione comunale interessata (%)**
Albaredo d'Adige	-1.5	-1.52	-1.51	100
Angiari	-1.33	-1.5	-1.42	8
Arcole	-1.45	-1.61	-1.51	74
Badia Calavena	-1.52	-1.63	-1.58	100
Belfiore	-1.52	-1.76	-1.63	100
Bonavigo	-1.4	-1.5	-1.48	56
Bosco Chiesanuova	-1.69	-1.72	-1.72	100
Brentino Belluno	-1.38	-1.5	-1.47	69
Caldiero	-1.57	-1.76	-1.66	100
Cazzano di Tramigna	-1.51	-1.76	-1.67	100
Cerro Veronese	-1.59	-1.72	-1.66	100
Cologna Veneta	-1.26	-1.5	-1.43	33
Colognola ai Colli	-1.59	-1.76	-1.72	100
Dolcè	-1.11	-1.5	-1.39	47
Erbezzo	-1.61	-1.72	-1.64	100
Ferrara di Monte Baldo	-1.36	-1.5	-1.41	25
Fumane	-0.98	-1.5	-1.23	8
Grezzana	-1.3	-1.69	-1.54	65
Illasi	-1.51	-1.76	-1.64	100
Isola Rizza	-1.42	-1.52	-1.48	44
Lavagno	-1.59	-1.64	-1.63	100
Mezzane di Sotto	-1.52	-1.64	-1.6	100
Minerbe	-1.42	-1.5	-1.48	32
Montecchia di Crosara	-1.43	-1.76	-1.61	76
Monteforte d'Alpone	-1.43	-1.76	-1.63	80
Negrar di Valpolicella	-1.15	-1.58	-1.29	12
Oppeano	-1.21	-1.52	-1.38	16
Palù	-1.31	-1.52	-1.44	26
Pressana	-1.33	-1.5	-1.45	30
Ronco all'Adige	-1.48	-1.63	-1.53	99
Roncà	-1.43	-1.74	-1.5	37
Roverchiara	-1.45	-1.52	-1.5	66
Roverè Veronese	-1.57	-1.72	-1.69	100
San Bonifacio	-1.42	-1.76	-1.58	64
San Giovanni Ilarione	-1.22	-1.71	-1.41	31
San Giovanni Lupatoto	-1.21	-1.55	-1.38	27
San Martino Buon Albergo	-1.51	-1.64	-1.61	100
San Mauro di Saline	-1.54	-1.72	-1.63	100

Radarmeteo S.r.l. – PMI Innovativa
Via Pontemanco, 68
35020 - Due Carrare (PD)
(+39) 049 9125902
info@radarmeteo.com
radarmeteo.com

Indice SPEI 3 mesi del 01-05-2026				
Comune	**Max**	**Min**	**Media**	**Porzione comunale interessata (%)**
Sant'Anna d'Alfaedo	-1.4	-1.63	-1.52	72
Selva di Progno	-1.39	-1.72	-1.58	86
Soave	-1.76	-1.76	-1.76	100
Tregnago	-1.38	-1.56	-1.52	92
Velo Veronese	-1.62	-1.72	-1.69	100
Verona	-1.16	-1.64	-1.41	42
Veronella	-1.5	-1.52	-1.51	100
Zevio	-1.31	-1.63	-1.49	57
Zimella	-1.44	-1.52	-1.48	27